









-  Teren planowanej imprezy
-  istn. oznakowanie poziome do pozostawienia
-  istn. oznakowanie pionowe do pozostawienia
-  istn. oznakowanie pionowe czasowo wyłączone z użytku - zastosowane na czas trwania imprezy
-  prj. czasowe oznakowanie pionowe: Rozmiar znaków: - droga gminna "średnie"
-  prj. urządzenia bezpieczeństwa ruchu
-  miejsce służb organizatora weryfikujące wjazd pojazdów uprawnionych
-  oznakowanie ustawione wg odrębnego opracowania COR do pozostawienia

Opracował: DIPROJEKT ul. Olszowska 1, 62-035 Białejewko e-mail: biuro.diprojekt@gmail.com		Inwestor: Miasto i Gmina Kornik pl. Niepodległości 1 62-035 Kornik	
Inwestycja: Wprowadzenie czasowej zmiany organizacji ruchu w związku z przeprowadzeniem na placu Niepodległości w Korniku imprezy pn.: "Dzień dziecka" w dniu 30-31.05.2026r. "Festyn Ekologiczny" w dniu 19.09.2026r. "Jarmark Świąteczny" w dniu 12-13.12.2026r.			
Lokalizacja: Województwo: WIELKOPOLSKIE Gmina: KÓRNIK Miejscowość: Kornik Obręb: [Kornik] Identyfikator działki: 302109.4.002.648/1			
Element projektu: Tytuł rysunku: PLAN SYTUACYJNY		Branża: INŻYNIERIA RUCHU	
Skala rysunku: 1:500		Data opracowania i wprowadzenia: 05.2026r.	
Projektant: mgr inż. Irmina Dyzma		Specjalność: DROGI Inz. nr: WKP/018/P000/20	
Sprawca: Prawo budowlane - art. 20 ust.3 pkt.2			